



**ALTIMETRÍA GEORREFERENCIADA DE PARCELA  
URBANA SITA EN CALLE GALICIA Nº 11, EN  
URBANIZACIÓN SOTOGRANDE, REF. CATASTRAL Nº  
9166501TF8196N, EN EL TÉRMINO MUNICIPAL DE  
SAN ROQUE, CÁDIZ.-**

**PETICIONARIO**

**M<sup>a</sup> DEL ROSARIO DE FÁTIMA PARRA PARRA**

***Septiembre de 2021***

**Realizado**

**JOSE MARÍA TORÍO**

**INFORMACIÓN CATASTRAL**

**PARCELA**



GOBIERNO DE ESPAÑA

MINISTERIO DE HACIENDA Y FUNCIÓN PÚBLICA

SECRETARÍA DE ESTADO DE HACIENDA

DIRECCIÓN GENERAL DEL CATASTRO

# CONSULTA DESCRIPTIVA Y GRÁFICA DE DATOS CATASTRALES DE BIEN INMUEBLE

Referencia catastral: 9166501TF8196N0001AH

## DATOS DESCRIPTIVOS DEL INMUEBLE

### Localización:

CL GALICIA [SG] 11 Suelo  
11360 SAN ROQUE [CÁDIZ]

Clase: URBANO

Uso principal: Suelo sin edif.

Superficie construida:

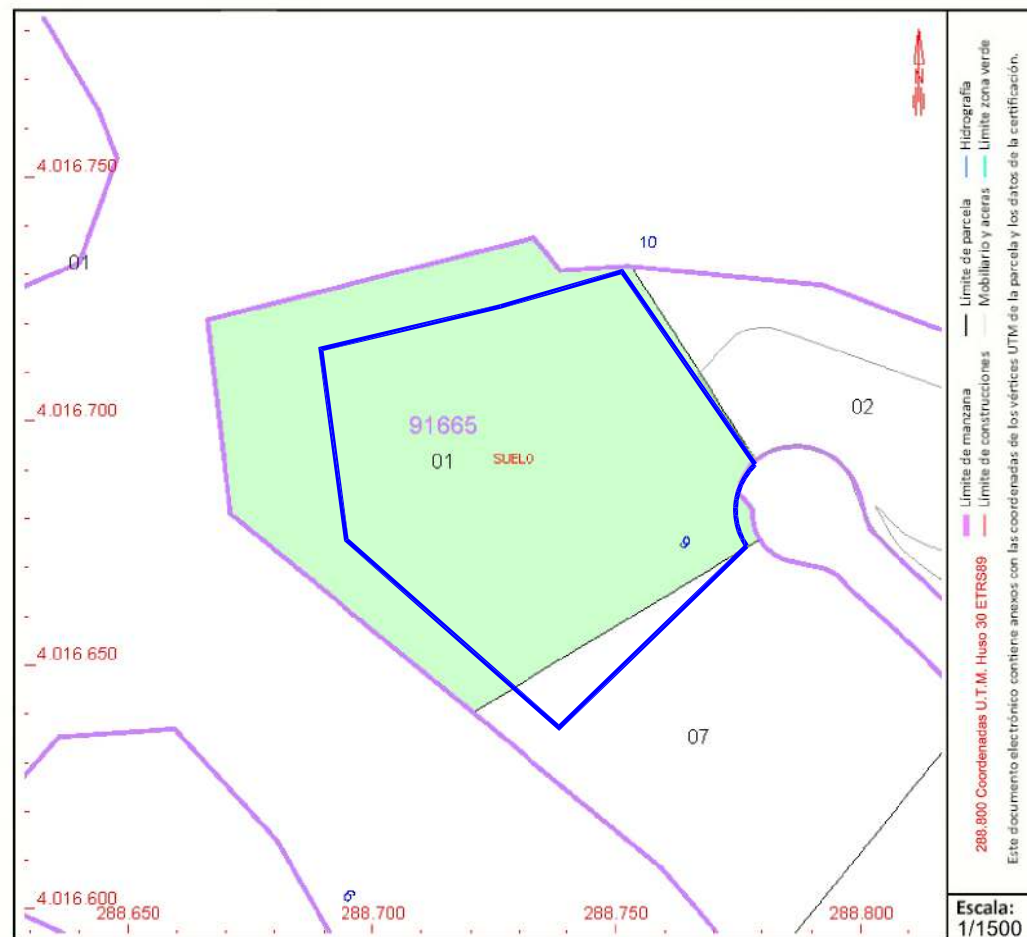
Año construcción:

## PARCELA

Superficie gráfica: 7.256 m<sup>2</sup>

Participación del inmueble: 100,00 %

Tipo:



Este documento no es una certificación catastral, pero sus datos pueden ser verificados a través del "Acceso a datos catastrales no protegidos de la SEC"

**FOTOGRAFÍA AÉREA**

**UBICACIÓN**



**COORDENADAS UTM**  
**GML - ORTOFOTOGRAFÍA**

CL GALICIA (SG) 11 SAN ROQUE (CÁDIZ)  
RC: 9166501TF8196N

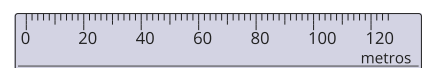
www.gmlweb.com ©2020

### Listado de Coordenadas

Zona: UTM 30 ETRS89

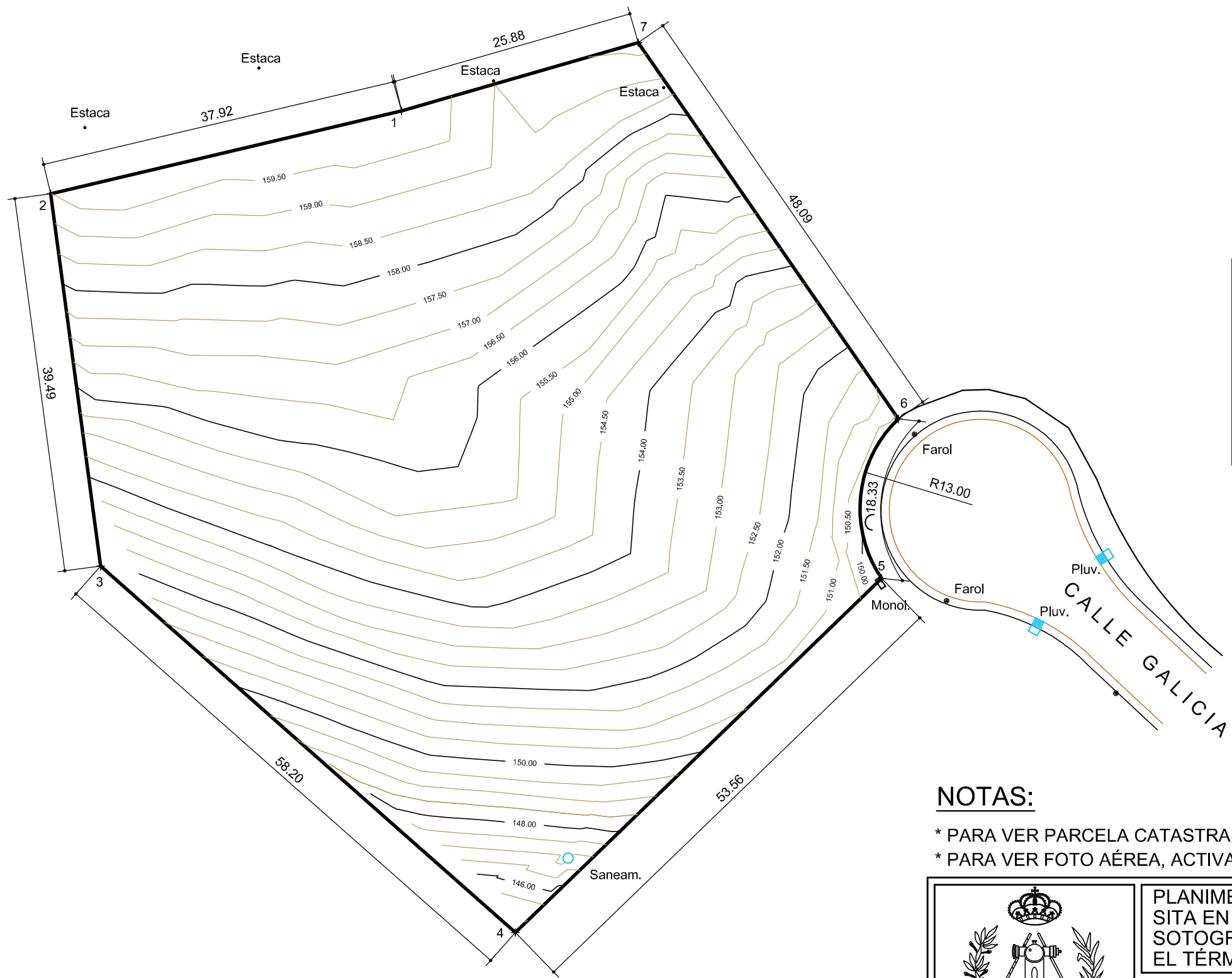
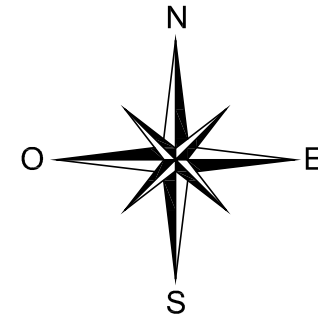
Identificador: 1D

Pto	Coord. X	Coord. Y
0	288751.14	4016730.50
1	288726.27	4016723.34
2	288689.37	4016714.62
3	288694.62	4016675.48
4	288738.24	4016636.94
5	288776.73	4016674.18
6	288774.85	4016678.33
7	288774.52	4016682.88
8	288775.79	4016687.26
9	288778.48	4016690.94



**PLANOS  
TOPOGRÁFICOS**





**COORDENADAS U.T.M.**

DATUM ETRS-89 HUSO 30  
GEOIDE EGM08-REDNAP

NÚMERO	COORD.X	COORD.Y
1	288726.274	4016723.336
2	288689.370	4016714.619
3	288694.619	4016675.480
4	288738.235	4016636.945
5	288776.733	4016674.181
6	288778.480	4016690.938
7	288751.142	4016730.502

**NOTAS:**

- \* PARA VER PARCELA CATASTRAL, ACTIVAR CAPA "CATASTRO"
- \* PARA VER FOTO AÉREA, ACTIVAR CAPA "AÉREA"



PLANIMETRÍA GEORREFERENCIADA DE PARCELA URBANA  
SITA EN CALLE GALICIA Nº 11, EN URBANIZACIÓN  
SOTOGRANDE, REF. CATASTRAL Nº 9166501TF8196N, EN  
EL TÉRMINO MUNICIPAL DE SAN ROQUE, CÁDIZ.-

Petic.: M<sup>a</sup> DEL ROSARIO DE FÁTIMA PARRA PARRA

Realizado: José María Torío Cervigón

Sup. Total = 5.304,14 m<sup>2</sup>

**PLANIMETRÍA  
GEORREFERENCIADA**

ESCALA: 1/500

FECHA: 09/2021

PLANO Nº

**1**